

Kanton Zürich
Stadt Bülach

Teilrevision Nutzungsplanung
Aufhebung Gewässerabstandslinie


Grundzonenplan 1:1000

Öffentliche Auflage vom: 5. Mai bis 3. Juli 2023

Vom Stadtparlament festgesetzt
Beschluss Nr. vom 11. März 2024

Der Parlamentspräsident:


Die Parlamentssekretärin:


Thomas Obermayer


Sandra Lobsiger

Von der Baudirektion genehmigt
Verfügung Nr. vom - 6. Aug. 2024
KS-0159/24

Für die Baudirektion



Verfasser Gossweiler Ingenieure AG, Schaffhauserstrasse 55, 8180 Bülach

Plan Nr. 1 Bearbeiter: Otg Erstellungsdatum: 03.04.2023 Datum Druck: 04.10.2023 Grunddatensatz der amtlichen Vermessung, Nachgeführt bis 26.06.2023, © Amtliche Vermessung




Beantragte Festlegungen

 Aufzuhebende Gewässerabstandslinien


Informationsinhalte:

 Gewässerraum

 Verkehrsbaulinien

 W 3.0 Wohnzonen

 WG 3.0A Wohnzonen mit Gewerbeerleichterung

 I 6.0 Industriezonen

 I 7.0 Industriezonen

 OeB Zonen für öffentliche Bauten

 EB Erholungszonen

 F Freihaltezonen

ES

 Kommunalen Gestaltungsplan

 Sonderbauvorschriften

 Gebäudeabmessung einschränkend

 Betriebsart einschränkend